

Oaxaca

JUNTOS CONSTRUIMOS EL CAMBIO

Sistema de Georreferenciación de la Política Social (S-GPS)
Oaxaca



¿Qué es?

Una plataforma web que tiene como objetivo consolidar los datos públicos de la política estatal en materia de desarrollo social y presentarlos de manera georreferenciada, clara, oportuna y gratuita para toda la ciudadanía. Esta información es captada a través del intercambio con dependencias y entidades ejecutoras de programas sociales, quienes como Sujetos Obligados (SO), dan respuesta a las siguientes preguntas: ¿qué beneficios se entregan?, ¿quiénes son las y los beneficiarios?, ¿dónde se entregan? y ¿quién los entrega?.

El proyecto es visible en: <http://sgps.oaxaca.gob.mx/publico/presentacion>

¿Para qué?

- Dar a conocer de manera georreferenciada la aplicación de los programas y acciones de las dependencias del gobierno del estado a través de una plataforma digital como mecanismo de transparencia y rendición de cuentas incluyente a través del catálogo de programas y acciones sociales (traducido a lenguas maternas: mixe, mixteco y zapotecos) y como una herramienta donde la ciudadanía puede interactuar con los enlaces de las dependencias.
- Dotar de información estratégica a las personas tomadoras de decisiones, que permita mejorar la focalización, implementación y seguimiento a sus planes de política pública en materia social, mediante la ubicación geoespacial de los apoyos otorgados.
- Divulgar iniciativas e investigaciones en temas de pobreza, desigualdad y derechos sociales; que contribuyen al cumplimiento de los Objetivos de Desarrollo Sostenible de la Agenda 2030; que se publican en un espacio que

¿Quiénes participan?

- Gobierno del Estado de Oaxaca
- Secretaría de Bienestar del Gobierno del Estado de Oaxaca
- COPEVAL (Coordinación de Planeación y Evaluación para el Desarrollo Social de Oaxaca)
- Instituto Nacional de Geografía y Estadística (INEGI)
- Instituto de Acceso a la Información Pública y Protección de Datos Personales del estado de Oaxaca (IAIP)
- Personas beneficiarias de los programas sociales en el estado de Oaxaca

¿Por qué se desarrolló el ejercicio?

La entidad contaba con un Padrón Único de Beneficiarios (PUB) que se remitía a un listado simple con nombres, año y programas ejecutados, sin embargo, la ciudadanía no tenía información focalizada, respecto de los lugares en que se entregan los apoyos ni el número de personas beneficiadas a nivel municipal. Tampoco había información respecto de los recursos o beneficios que reciben las y los beneficiarios derivado de los programas sociales.

Otra de las problemáticas a atender fue la falta de comunicación directa entre las dependencias ejecutoras y la ciudadanía y no existía un espacio para que la propia ciudadanía expusiera sus dudas respecto a algún programa o acción social.

¿Qué se hizo?

Se estableció un equipo multidisciplinario de ingeniería, diseño, informática, administración para desarrollar el S-GPS como un sistema de innovación tecnológica aplicada a la política pública de desarrollo social. El S-GPS en su primera fase fue desarrollado en estrecha colaboración con el Instituto Nacional de Geografía y Estadística (INEGI), y el Instituto de Acceso a la Información Pública y protección de Datos Personales

¿Cuándo?

2018 - Actualidad

¿Dónde?

México

Alcance

Estatal, local
(Entidad federativa:
Oaxaca, 570
municipios)

del estado de Oaxaca (IAIP) y el Gobierno del Estado de Oaxaca. A la fecha, ha logrado consolidar la información de más de 70 programas y acciones de 26 dependencias estatales de la actual administración, permitiendo la visualización de datos georreferenciados a través del mapa digital interactivo, con más de 100 capas, a fin de conocer zonas con mayor o menos atención, así como la oferta de **datos abiertos** a través de documentos descargables.

Igualmente, contiene información de los programas traducida a lenguas originarias como el mixe, mixteco y zapoteco así como 5 variantes de ellas.



¿De qué manera contribuye a la apertura gubernamental?

En términos de **transparencia y acceso a la información**, la plataforma presenta evidencia que permite conocer qué apoyos han sido brindados a los grupos más vulnerables, entre ellos como las niñas y los niños, las mujeres y grupos indígenas en Oaxaca. Asimismo, la información contenida en la plataforma es útil para evaluar el estatus de atención, y generar diagnósticos que identifiquen los retos para mejorar los programas sociales, reorientar metas e incluso rediseñar o transformar las políticas públicas actuales.

En lo que se refiere al pilar de **participación ciudadana**, permite a la ciudadanía tener contacto con la dependencia ejecutora, a través de redes sociales o formulario de contacto, en los que se da seguimiento a su solicitud.

En términos de innovación social y tecnológica, gracias a la información geoespacial, es posible ubicar en dónde se encuentran las estancias infantiles, comedores comunitarios, instituciones de educación pública, así como saber en qué comunidades reciben los apoyos de programas. La herramienta contiene información en datos abiertos descargables; además el catálogo de programas sociales está traducido a lenguas originarias.

Este último punto abona al proceso de **apertura gubernamental** en un contexto de amplia diversidad cultural en donde históricamente las comunidades indígenas eran excluidas como parte de los procesos desarrollo de la tecnología y transparencia, así como del **acceso a la información** sobre el ejercicio de sus derechos sociales, del cual el Estado es garante.

¿Cuáles son los beneficios?

- La información que contiene el Sistema fortalece el proceso en la toma de decisiones, ha permitido mayor coordinación interinstitucional y la ciudadanía puede identificar de manera específica el uso y destino final de los recursos públicos otorgados a las dependencias ejecutoras de los programas y acciones sociales.
- A marzo de 2021, se puede acceder a la información de:
 - **1,897,801 Beneficiarios Únicos¹**
 - **Mediante 99 Programas y/o acciones**
 - **Ejecutados por 31 dependencias**

¹ Los beneficiarios únicos son aquellos identificados en el PUB y hacen referencia a beneficiarios de al menos un Programa Estatal. Estos se cuantifican sin repetir la cifra por el número de beneficios que recibe. Los beneficios son los apoyos entregados a través de los Programas Estatales. El total de beneficiarios y beneficios a nivel región puede variar respecto de la suma de los beneficiarios y beneficios a nivel municipal, pues en algunos casos la información geográfica de los mismos sólo permite ubicarlos en uno de los dos niveles. El total de beneficiarios únicos no corresponde a la sumatoria de beneficios o beneficiarios, dado que una persona puede ser apoyado por más de un Programa Estatal.

¿Cómo funciona?



1. La plataforma contiene distintas secciones de búsqueda que van desde la información general (**programas, reglas de operación y convocatorias**), consultas específicas (padrón de beneficiarios y estadísticas) y geodatos (mapa digital y personalizados).



2. Para facilitar el acceso, la plataforma contiene un manual de usuario descargable y se incluyen diferentes tutoriales que describen el contenido del Sistema y presentan recomendaciones para su navegación (ver más adelante sección "Tutoriales"). Igualmente, en el apartado de consulta estadística se incluye un glosario con las siglas de los programas y dependencias del gobierno estatal.



3. Para cada uno de los 99 programas y/o acciones se puede consultar una ficha técnica (infografía) que despliega información básica mediante: objetivo, apoyo, criterios de elegibilidad, población objetivo, el eje al que se vincula en el Plan Estatal de Desarrollo (PED) y su alineación a la Agenda 2030 de Desarrollo Sostenible. **Cada ficha es descargable.***



4. En la ficha de cada programa se puede acceder también a un **formulario de contacto** con las dependencias ejecutoras. Al llenarlo, la persona usuaria debe proporcionar un correo electrónico y plantear cualquier duda o inquietud sobre la funcionalidad y operación del programa o apoyo del cual tiene más interés.



5. Es posible también acceder al catálogo de programas y apoyos sociales desde 2017 a 2020 así como el compendio histórico del Padrón Único de Beneficiarios (PUB), estos documentos son **descargables**.



6. La plataforma contiene un apartado para **iniciar contacto con los operadores y dependencias ejecutoras** responsables de cada programa, mediante redes sociales, correo electrónico y un buzón de preguntas ciudadanas. En la **sección de contacto** también es posible conocer las solicitudes de información que ha presentado la ciudadanía, su estatus, y para aquellas concluidas se presenta la respuesta que dio la dependencia.

MUJERES QUE INSPIRAN EN EL ESTADO DE OAXACA

Programa Presupuestario 152 · Promoción y fomento de las políticas igualitarias para mujeres y hombres

Población Objetivo
Mujeres emprendedoras y/o microempresarias a partir de 18 años, con acceso restringido al financiamiento de la banca comercial

Objetivo
Fortalecer la autonomía económica, toma de decisiones y liderazgo de las mujeres Oaxaqueñas para promover su empoderamiento integral.

Derecho Social
Al trabajo y la seguridad social

Apoyo
Microcréditos grupales de \$2,000 hasta 30,000 por integrante o individuales de \$2,000 a 50,000 con tasa de interés mínima recuperable a 12 meses a través de pagos quincenales o mensuales.

Carencia
Ingreso

Criterios de Elegibilidad
Mujeres de 18 a 70 años que residan en territorio de Oaxaca prioritariamente con declaratoria de alerta de violencia de género contra las mujeres y/o de la estrategia de atención prioritaria y permanente a municipios en situación de pobreza extrema.

Eje del PED
Oaxaca Incluyente con Desarrollo Social

Indicador del programa
Porcentaje de acceso al microfinanciamiento otorgado para la inclusión económica de las mujeres en los mercados laborales

Objetivos de Desarrollo Sostenible

SMO
(Secretaría de la Mujer Oaxaqueña)
Dependencia Ejecutora y Normativa

Heroica Escuela Naval Militar 221, Col. Reforma, 68050 Oaxaca de Juárez, Oax.
951 132 8243
<http://www.oaxaca.gob.mx/smo>
@SMO_GobOax

Contacto Operativo: Nadxieli Santiago Díaz
Teléfono: 951 132 8243
Correo: formacion.capacitacion.smo@gmail.com

* Imagen correspondiente al punto 3


Consulta más información

- **S-GPS- Copeval** disponible en: <http://sgps.oaxaca.gob.mx>






Tutoriales:

- **Presentación**
- **Programas y acciones estatales:** <https://youtu.be/86oHeBoAUIA>
- **Consulta básica:** <https://youtu.be/23g4Shiid6l>
- **Consulta avanzada:** <https://youtu.be/PJuxX1x08TM>
- **Mapa digital:** https://youtu.be/J-D_vKx850g
- **Georreferencia personalizada:** <https://youtu.be/QSRrs1WIOmg>

Datos de contacto

-  COPEVAL- Coordinación de Planeación y Evaluación para el Desarrollo Social de Oaxaca
-  Calzada Porfirio Díaz 318-A Col. Reforma C.P. 68050
-  Tel. 68 87 055
-  <https://www.oaxaca.gob.mx/copeval/>
copeval@oaxaca.gob.mx
<https://www.facebook.com/copevalgo-boax/>
https://twitter.com/COPEVAL_GobOax

Datos de contacto

-  Unidad de Transparencia COPEVAL
-  transparencia.copeval@gmail.com
-  Sistema PUB
-  dig.copeval@gmail.com
-  Secretaría de Bienestar del Gobierno del Estado de Oaxaca
-  sebien@oaxaca.gob.mx
<https://www.oaxaca.gob.mx/sebien/>
<https://www.facebook.com/SebienOaxaca/>
https://twitter.com/SEBIEN_GobOax

